

POSLOVNI BROJ:11. St – 113/2014

OIB: 30953977438

KOMIŽA

Republika Hrvatska
 TRGOVAČKI SUD U SPLITU
 SPLIT

Freeze-drying

07-12-2016

[illegible]

Nastavno na izvještaj stečajnog upravitelja o tijeku stečajnog postupka i stanju stečajne mase od 03. listopada 2016.g u prilogu Vam dostavljam:

1. Tabelarni prikaz – popisa nekretnina stečajnog dužnika na dan 17. 11. 2016.g. u tri varijante, sa navedenom knjigovodstvenom vrijednošću, procijenjenom vrijednošću od strane sudskog vještaka te imovinsko-pravnog statusa nekretnina.
2. Izvode iz posjedovnog lista za sve nekretnine.
3. Izvode iz katastarskog plana za sve nekretnine.

Od otvaranja stečajnog postupka 19. rujna 2014.g. do 30. studenoga 2016.g. stečajni dužnik je ostvario slijedeći promet:

- Ukupne uplate	16.974.960,00 kuna
- Ukupne isplate	14.481.546,00 kuna

U prilogu dostavljam tabelarni prikaz ostvarenog prometa.

Stanje sredstava na računima stečajnog dužnika na dan 06. prosinca 2016.g. iznosi:

- 507.716,65 kuna
- 314.512,36 EUR-a

» MODRA ŠPILJA « d.d.
KOMIŽA
Ribarska 72
U STEČAJU

Stečajni upravitelj:

Ivo Bučan, dipl.oec.

POPIS NEKRETNINA STEČAJNOG DUŽNIKA MODRA ŠPILJA D.D. U STEČAJU										
Stanje na dan 17.11.2016.godine										
R.B.	Oznaka nekretnine	Z.k.ul. KO Komiža	Način stjecanja	U naravi	Vlasničko stanje u zemljišnim knjigama	Knjigovodstvena vrijednost sadašnje stanje	Procijenjena vrijednost prema J.Malenica prema Stečajnom planu	Postupak	Tijelo pred kojim se vodi postupak i br.	Status sudskih sporova
1.	Čest.zem. 238/2 239/2 112/1 112/9 222/2 222/3 243/2 244/2 236/2 253/7-dio	3620	Na osnovu Rješenja HFP-a KLASA UP/I-943- 01/97- 02/168 Ur.broj 563-04- 402/97-3 od 06.06.1997.	HOTELSKA ZGRADA I SLOBODNO ZEMLJIŠTE GRAĐEVINSKO ZEMLJIŠTE GRAĐEVINSKO ZEMLJIŠTE GRAĐEVINSKO ZEMLJIŠTE GRAĐEVINSKO ZEMLJIŠTE	MODRA ŠPILJA D.D. U STEČAJU	61.395.649,72	52.200.000,00			
	Čest.zgr. 10/1 Čest.zem. 219/2	1738		HOTELSKA ZGRADA C KATEGORIJA I OKOLIŠ, TE ULAZ U HOTEL	MODRA ŠPILJA D.D. U STEČAJU					

	221	1226	Na osnovu Rješenja HFP-a KLASA UP/I-943- 01/97- 02/168 Ur.broj 563-04- 402/97-3 od 06.06.1997.	ZEMLJIŠTE	DRUŠTVENO VLASNIŠTVO			Tužitelj Modra špilja traži uknjižbu prava vlasništva	Općinski sud Split	Presuda donesena 17.02.2014., a pravomoćna je 15.05.2014. U tijeku je uknjižba.
	222/1	1569		GRAĐEVINSKO ZEMLJIŠTE	DRUŠTVENO VLASNIŠTVO				Općinski sud Split	Pošto je pravomoćnom presudom suda od 17.02.2014. utvrđeno da je Modra špilja d.d. isključivi vlasnik navedenih nekretnosti, za očekivati je rješenje spora u korist iste.
	222/4 222/5 222/6	1569		ZGRADA HOTEL STARI B	DRUŠTVENO VLASNIŠTVO				Općinski sud Split	
	222/7 222/8	4600 1225		ZEMLJIŠTE ZGRADA HOTEL STARI B	DRUŠTVENO VLASNIŠTVO				Općinski sud Split	
2.	č. zgr. 538/1 538/2	3673		RIBLJI RESTORAN KOMIŽA	MODRA ŠPIJLA D.D.U STEČAJU	6.125.797,63	3.460.000,00			
3.	Č.zgr.1492 čest.zem. 223/1, 223/3, 223/4,223/5	401		ZGRADA BIVŠA AMBULANTA	GRAD KOMIŽA	2.991.797,46	4.890.000,00	Priznavanje prava vlasništva	Općinski sud Split	Presuda donesena 30.11.2015. u korist Modre špilje d.d. Grad Komiža je uložio žalbu 16.12.2015. Očekujemo da će Županijski sud donijeti odluku u korist Modre špilje d.d.

4.	Č.zgr.102 K.č.721/1,721/2	1526	Na osnovu Rješenja HFP-a KLASA UP/L-943- 01/97- 02/168 Ur.broj 563-04- 402/97-3 od 06.06.1997.	ZGRADA EX MARDEŠIĆ	FED. NARODNA REPUBLIKA JUGOSLAVIJA	1.411.972,68	1.627.000,00	Utvrdjivanje prava vlasništva	Trgovački sud Split	U tijeku
5.	k.č.218	89		PLAŽNI OBJEKT KUPALIŠTE	PRIVATNO VLASNIŠTVO	1.022.165,17	881.500,00	Utvrdjivanje prava vlasništva	Općinski sud Split	Utvrđeno je da Modra špilja nema pravo vlasništva nad nekretninom u predmetu.
6.	Dio k.č. 7125/1, 7125/2 7710 Dio č.zgr. 1066/2	1856 1365 170		PLAŽNI OBJEKT PORAT BIŠEVO	PRIVATNO VLASNIŠTVO	1.563.666,76	1.100.000,00	Priznavanje prava vlasništva	Općinski sud Split	Donesena presuda za č.zem. 7125/2 osim plinske stanice i vanjskog kamina, za što je uložena žalba.
7.	Č.zgr.548, 549	1819		TURISTIČKA AGENCIJA	DRUŠTVENO VLASNIŠTVO	832.073,36	921.400,00	Povrat (naknada) oduzete imovine	Ured za imovinsko- pravne poslove SDŽ	U tijeku

Napomena: U ovoj varijanti popisa nekretnina stečajnog dužnika smo prikazali sve čestice zem. i zgr. koje su ušle na osnovu Rješenja HFP-a od 06.06.1997. u kapital Društva.

POPIS NEKRETNOSTI STEČAJNOG DUŽNIKA MODRA ŠPILJA D.D. U STEČAJU

Stanje na dan 17.11.2016.godine

R.B.	Oznaka nekretnosti	Z.k.ul. KO Komiža	Način stjecanja	U naravi	Vlasničko stanje u zemljišnim knjigama	Knjigovodstvena vrijednost sadašnje stanje	Procijenjena vrijednost prema J.Malenica prema Stečajnom planu	Postupak	Tijelo pred kojim se vodi postupak i br.	Status sudskih sporova
1.	Čest.zem. 238/2 239/2	3620	Na osnovu Rješenja HFP-a KLASA UP/I-943- 01/97- 02/168 Ur. broj 563-04- 402/97-3 od 06.06.1997.	HOTELSKA ZGRADA I SLOBODNO ZEMLJIŠTE	MODRA ŠPILJA D.D. U STEČAJU	61.395.649,72	49.545.227,88			
	112/I 112/9			GRABEVINSKO ZEMLJIŠTE						
	222/2 222/3			GRABEVINSKO ZEMLJIŠTE						
	243/2 244/2			GRABEVINSKO ZEMLJIŠTE						
	236/2 253/7-dio			GRABEVINSKO ZEMLJIŠTE						
	Čest.zgr. 10/1 Čest.zem. 219/2	1738		HOTELSKA ZGRADA C KATEGORIJA I OKOLIŠ, TE ULAZ U HOTEL	MODRA ŠPILJA D.D. U STEČAJU					

221	1226	Na osnovu Rješenja HFP-a KLASA UP/I-943- 01/97- 02/168 Ur.broj 563-04- 402/97-3 od 06.06.1997.	ZEMLJIŠTE	DRUŠTVENO VLASNIŠTVO	206.617,32	Tužitelj Modra špilja traži uknjižbu prava vlasništva	Općinski sud Split	Presuda donesena 17.02.2014. a pravomoćna je 15.05.2014. U tijeku je uknjižba.
222/1	1569	GRADEVINSKO ZEMLJIŠTE	DRUŠTVENO VLASNIŠTVO	460.114,20				
222/4 222/5 222/6	1569	ZGRADA HOTEL STARI B	DRUŠTVENO VLASNIŠTVO	425.388,60 156.265,20 262.178,28				
222/7 222/8	4600 1225	ZEMLJIŠTE ZGRADA HOTEL STARI B	DRUŠTVENO VLASNIŠTVO	215.298,72 928.909,80	Spor protiv Greget Andrije pok Mlita Komiža	Općinski sud Split	Pošto je pravomoćnom presudom suda od 17.02.2014. utvrđeno da je Modra špilja d.d. isključivi vlasnik navedenih nekretnina, za očekivati je rješenje spora u korist iste.	
2.	č. zgr. 538/1 538/2	RIBLJI RESTORAN KOMIŽA	MODRA ŠPIJLA D.D.U STECAJU	6.125.797,63 3.460.000,00				
3.	Č.zgr.1492 čest.zem. 223/1, 223/3, 223/4,223/5	ZGRADA BIVŠA AMBULANTA	GRAD KOMIŽA	2.991.797,46 4.890.000,00	Priznavanje prava vlasništva	Općinski sud Split	Presuda donesena 30.11.2015. u korist Modre špilje d.d. Grad Komiža je uložio žalbu 16.12.2015. Očekujemo da će Županijski sud donijeti odluku u korist Modre špilje d.d.	

4.	Č.zgr.10/2 K.č.721/1,721/2	1526	Na osnovu Rješenja HFP-a KLASA UP/I-943- 01/97- 02/168 Ur. broj 563-04- 402/97-3 od 06.06.1997.	ZGRADA EX MARDEŠIĆ	FED. NARODNA REPUBLIKA JUGOSLAVIJA	1.411.972,68	1.627.000,00	Utvrdjivanje prava vlasništva	Trgovački sud Split	U tijeku
5.	k.č. 218	89		PLAŽNI OBJEKTI KUPALIŠTE	PRIVATNO VLASNIŠTVO	1.022.165,17	881.500,00	Utvrdjivanje prava vlasništva	Općinski sud Split	Utvrdjeno je da Modra špija nema pravo vlasništva nad nekretninom u predmetu.
6.	Dio k.č. 7125/1, 7125/2	1856 1365		PLAŽNI OBJEKTI PORAT BIŠEVO	PRIVATNO VLASNIŠTVO	1.563.666,76	1.100.000,00	Priznavanje prava vlasništva	Općinski sud Split	Donesena presuda za č.zem. 7125/2 ,osim plinske stanice i vanjskog kaminu, za što je uložena žalba.
7.	Č.zgr. 548, 549	1819		TURISTIČKA AGENCIJA	DRUŠTVENO VLASNIŠTVO	832.073,36	921.400,00	Povrat (naknada) oduzete imovine	Ured za imovinsko- pravne poslove SDŽ	U tijeku

Napomena: U ovoj tabeli popisa nekretnina stečajnog dužnika iskazali smo vrijednosti čestica zgr. i zem. hotelskog kompleksa bez čestica u sudskim postupcima, gdje je donesena kod nekih i pravomoćna presuda, a dio postupaka je u tijeku.

POPIS NEKRETNINA STEČAJNOG DUŽNIKA MODRA ŠPILJA D.D. U STEČAJU

Stanje na dan 17.11.2016.godine

R.B.	Oznaka nekretnine	Z.k.ul. KO Komiza	Način sifecanja	U naravi	Vlasničko stanje u zemljišnim knjigama	Knjigovodstvena vrijednost sadašnje stanje	Procijenjena vrijednost prema J.Malenica prema Stečajnom planu	Postupak	Tijelo pred kojim se vodi postupak i br.	Status sudskih sporova
1.	Čest.zem. 238/2 239/2	3620	Na osnovu Rješenja HFR-a KLASA UP/I-943- 01/97- 02/168 Ur.broj 563-04- 402/97-3 od 06.06.1997.	HOTELSKA ZGRADA I SLOBODNO ZEMLJIŠTE GRABEVINSKO ZEMLJIŠTE GRABEVINSKO ZEMLJIŠTE GRABEVINSKO ZEMLJIŠTE GRABEVINSKO ZEMLJIŠTE	MODRA ŠPILJA D.D. U STEČAJU	61.395.649,72	51.055.791,48			
	112/1 112/9 222/2 222/3 243/2 244/2 236/2 253/7-dio									
	Čest.zgr. 10/1 Čest.zem. 21/9/2	1738		HOTELSKA ZGRADA C KATEGORIJA I OKOLIŠ, TE ULAZ U HOTEL	MODRA ŠPILJA D.D. U STEČAJU					

	221	1226	Na osnovu Rješenja HFP-a KLASA UP/I-943- 01/97- 02/168 Ur.broj 563-04- 402/97-3 od 06.06.1997.	ZEMLJIŠTE	DRUŠTVENO VLASNIŠTVO			Tužitelj Modra špija traži uknjižbu prava vlasništva	Općinski sud Split	Presuda donesena 17.02.2014., a pravomoćna je 15.05.2014. U tijeku je uknjižba.
	222/1	1569		GRADJEVINSKO ZEMLJIŠTE	DRUŠTVENO VLASNIŠTVO					
	222/4 222/5 222/6	1569		ZGRADA HOTEL STARI B	DRUŠTVENO VLASNIŠTVO					
	222/7 222/8	4600 1225		ZEMLJIŠTE ZGRADA HOTEL STARI B	DRUŠTVENO VLASNIŠTVO	215.298,72 928.909,80	Spor protiv Greget Andrije pok Miha Komiža	Općinski sud Split	Pošto je pravomoćnom presudom suda od 17.02.2014. utvrđeno da je Modra špija d.d. isključivi vlasnik navedenih nekretnina, za očekivati je rješenje spora u korist iste.	
2.	č. zgr 538/1 538/2	3673		RIBLJI RESTORAN KOMIŽA	MODRA ŠPIJA D.D.U STEČAJU	6.125.797,63 3.460.000,00				
3.	Č. zgr. 1492 čest. zem. 223/1, 223/3, 223/4, 223/5	401		ZGRADA BIVŠA AMBULANTA	GRAD KOMIŽA	2.991.797,46 4.890.000,00	Priznavanje prava vlasništva	Općinski sud Split	Presuda donesena 30.11.2015. u korist Modre špije d.d. Grad Komiža je uložio žalbu 16.12.2015. Očekujemo da će Županijski sud donijeti odluku u korist Modre špije d.d.	

4.	Č.zgr.10/2 K.č.721/1,721/2	1526	Na osnovu Rješenja HFP-a KLASA UP/I-943- 01/97- 02/168 Ur.broj 563-04- 402/97-3 od 06.06.1997.	ZGRADA EX MARDEŠIĆ	FED. NARODNA REPUBLIKA JUGOSLAVIJA	1.411.972,68	1.627.000,00	Utvrdjivanje prava vlasništva	Trgovački sud Split	U tijeku		
5.	k.č.218	89		PLAŽNI OBJEKT KUPALIŠTE	PRIVATNO VLASNIŠTVO	1.022.165,17	881.500,00	Utvrdjivanje prava vlasništva	Općinski sud Split	Utvrdeno je da Modra špija nema pravo vlasništva nad nekretninom u predmetu.		
6.	Dio k.č. 7125/1, 7125/2	1856 1365		PLAŽNI OBJEKT PORAT BIŠEVO	PRIVATNO VLASNIŠTVO	1.563.666,76	1.100.000,00	Priznavanje prava vlasništva	Općinski sud Split	Donesena presuda za č.zem. 7125/2 .osim plinske stanice i vanjskog kamina, za što je uložena žalba.		
	7710 Dio č.zgr. 1066/2	170										
7.	Č.zgr. 548, 549	1819	TURISTIČKA AGENCIJA	DRUŠTVENO VLASNIŠTVO	832.073,36	921.400,00	Povrat (naknada) oduzete imovine	Ured za imovinsko- pravne poslove SDŽ	U tijeku			

Napomena: U ovoj varijanti prikazali smo popis nekretnina stečajnog dužnika čestica zem. i zgr. hotelskog kompleksa koji je u cijelosti riješen i po sadašnjoj procijenjenoj vrijednosti sudskog vještaka J. Malenice iznosi 51.055.791,48. Također od vanjskih objekata (R.Restoran) je procijenjen na 3.460.000,00 kuna što ukupno iznosi 54.515.791,48 kuna.

U navedenom (varijanta III) je prikazana Zgrada bivše ambulante s okolišem vrijednosti 4.890.000,00 kuna, Zgrada Ex Mardesić vrijednosti 1.627.000,00 kuna, Plažni objekt Kupalište vrijednosti 881.500,00 kuna, Plažni objekt Porat otok Biševo vrijednosti 1.100.000,00 kuna i Turistička agencija vrijednosti 921.400,00 kuna, što ukupno iznosi 9.419.900,00 kuna. Ovine pridodajmo čestice 222/7 i 222/8 vrijednosti 1.144.208,52 kune koje još nisu riješene, što ukupno sa vanjskim objektima iznosi 10.564.108,52 kune.

Napominjem da je udio neriješenih predmeta ili predmeta u čekanju pravomoćnosti 16,23 % u odnosu na ukupnu vrijednost imovine.



REPUBLIKA HRVATSKA
DRŽAVNA GEODETSKA UPRAVA
PODRUČNI URED ZA KATASTAR SPLIT
ISPOSTAVA ZA KATASTAR NEKRENTINA VIS

KLASA: 935-07/16-01/265
URBROJ: 541-26-02-03/3-16-2
VIS, 17.11.2016

IZVOD IZ POSJEDOVNOG LISTA

Katastarska općina: KOMIŽA (Mbr. 332755)

Posjedovni list: 990

Udio	Prezime i ime odnosno tvrtka ili naziv, prebivalište odnosno sjedište upisane osobe	OIB
1/1	GRAD KOMIŽA, KOMIŽA, HRVATSKIH MUČENIKA 9	

Podaci o katastarskim česticama

Zgr	Dio	Broj katastarske čestice	Adresa katastarske čestice/Način uporabe katastarske čestice/Način uporabe zgrade, naziv zgrade, kućni broj zgrade	Površina/ m2	Broj D.L.	Posebni pravni režimi	Primjedba
*		10/2	M.BANDA	670	15		
			OSTALO NEPLODNO	670			
		721/1	M.BANDA	90	15		
			OSTALO NEPLODNO	90			
		721/2	M.BANDA	65	15		
			PROLAZ	65			
Ukupna površina katastarskih čestica				825			

Ostale katastarske čestice su kao nepotrebne ispuštene.

NAPOMENA: Ovaj izvod iz posjedovnog lista nije dokaz o vlasništvu na katastarskim česticama upisanim u posjedovnom listu.

Upravna pristojba prema Tar. br. 1, Tar. br. 56 Zakona o upravnim pristojbama (»Narodne novine«, br. 8/96, 77/96, 95/97, 131/97, 68/98, 66/99, 145/99, 116/00, 163/03, 17/04, 110/04, 141/04, 150/05, 153/05, 129/06, 117/07, 25/08, 60/08, 20/10, 69/10, 126/11, 112/12, 19/13, 80/13, 40/14, 69/14, 87/14 i 94/14) u iznosu od 65,00 kuna naplaćena je i poništena na podnesku.

Službena osoba: Ivan Borčić
stručni referent za katastarske poslove



REPUBLIKA HRVATSKA
DRŽAVNA GEODETSKA UPRAVA
PODRUČNI URED ZA KATASTAR SPLIT
ISPOSTAVA ZA KATASTAR NEKRENTINA VIS

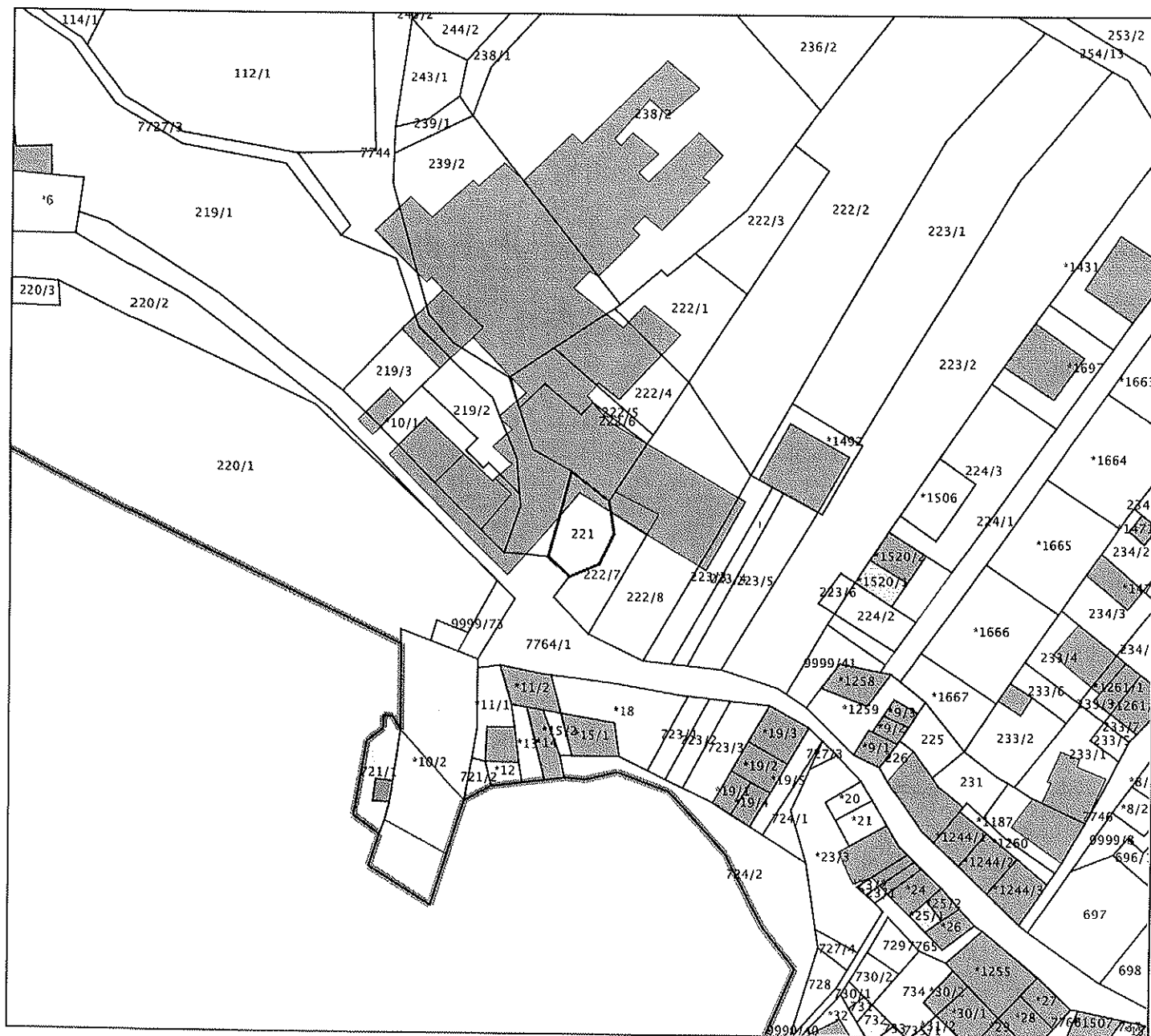
K.o. KOMIŽA
k.č.br.: 221

KLASA: 935-06/16-01/307
URBROJ: 541-26-02-03/1-16-2
VIS, 17.11.2016.

IZVOD IZ KATASTARSKOG PLANA

Mjerilo 1:1000

Izvorno mjerilo 1:2880



Upravna pristojba prema tar. br. 1, tar. br. 55 Zakona o upravnim pristojbama (»Narodne novine«, br. 8/96, 77/96, 95/97, 131/97, 68/98, 66/99, 145/99, 116/00, 163/03, 17/04, 110/04, 141/04, 150/05, 153/05, 129/06, 117/07, 25/08, 60/08, 20/10, 69/10, 126/11, 112/12, 19/13, 80/13, 40/14, 69/14, 87/14 i 94/14) u iznosu od 40,00 kuna naplaćena je i poništena na podnesku.

Službena osoba: Rajko Radišić, ing.geod.
voditelj ispostave



REPUBLIKA HRVATSKA
DRŽAVNA GEODETSKA UPRAVA
PODRUČNI URED ZA KATASTAR SPLIT
ISPOSTAVA ZA KATASTAR NEKRENTINA VIS

KLASA: 935-07/16-01/262
URBROJ: 541-26-02-03/3-16-2
VIS, 17.11.2016

IZVOD IZ POSJEDOVNOG LISTA

Katastarska općina: KOMIŽA (Mbr. 332755)

Posjedovni list: 990

Udio	Prezime i ime odnosno tvrtka ili naziv, prebivalište odnosno sjedište upisane osobe	OIB
1/1	GRAD KOMIŽA, KOMIŽA, HRVATSKIH MUČENIKA 9	

Podaci o katastarskim česticama


Zgr	Dio	Broj katastarske čestice	Adresa katastarske čestice/Način uporabe katastarske čestice/Način uporabe zgrade, naziv zgrade, kućni broj zgrade	Površina/m ²	Broj D.L.	Posebni pravni režimi	Primjedba
		219/3	POD GOSPU	165	10		
			SKLADIŠTE, POD GOSPU	19			
			KUĆA, POD GOSPU	37			
			OSTALO NEPLODNO	109			
Ukupna površina katastarskih čestica				165			

Ostale katastarske čestice su kao nepotrebne ispuštene.

NAPOMENA: Ovaj izvod iz posjedovnog lista nije dokaz o vlasništvu na katastarskim česticama upisanim u posjedovnom listu.

Upravna pristojba prema Tar. br. 1, Tar. br. 56 Zakona o upravnim pristojbama (»Narodne novine«, br. 8/96, 77/96, 95/97, 131/97, 68/98, 66/99, 145/99, 116/00, 163/03, 17/04, 110/04, 141/04, 150/05, 153/05, 129/06, 117/07, 25/08, 60/08, 20/10, 69/10, 126/11, 112/12, 19/13, 80/13, 40/14, 69/14, 87/14 i 94/14) u iznosu od 65,00 kuna naplaćena je i poništena na podnesku.

Službena osoba: Ivan Borčić
stručni referent za katastarske poslove



REPUBLIKA HRVATSKA
DRŽAVNA GEODETSKA UPRAVA
PODRUČNI URED ZA KATASTAR SPLIT
ISPOSTAVA ZA KATASTAR NEKRENTINA VIS

KLASA: 935-07/16-01/259
URBROJ: 541-26-02-03/3-16-2
VIS, 17.11.2016

IZVOD IZ POSJEDOVNOG LISTA

Katastarska općina: KOMIŽA (Mbr. 332755)

Posjedovni list: 990

Udio	Prezime i ime odnosno tvrtka ili naziv, prebivalište odnosno sjedište upisane osobe	OIB
1/1	GRAD KOMIŽA, KOMIŽA, HRVATSKIH MUČENIKA 9	

Podaci o katastarskim česticama


Zgr	Dio	Broj katastarske čestice	Adresa katastarske čestice/Način uporabe katastarske čestice/Način uporabe zgrade, naziv zgrade, kućni broj zgrade	Površina/m ²	Broj D.L.	Posebni pravni režimi	Primjedba
*		548	V.BANDA	32	15		
			OSTALO NEPLODNO	32			
Ukupna površina katastarskih čestica				32			

Ostale katastarske čestice su kao nepotrebne ispuštene.

NAPOMENA: Ovaj izvod iz posjedovnog lista nije dokaz o vlasništvu na katastarskim česticama upisanim u posjedovnom listu.

Upravna pristojba prema Tar. br. 1, Tar. br. 56 Zakona o upravnim pristojbama (»Narodne novine«, br. 8/96, 77/96, 95/97, 131/97, 68/98, 66/99, 145/99, 116/00, 163/03, 17/04, 110/04, 141/04, 150/05, 153/05, 129/06, 117/07, 25/08, 60/08, 20/10, 69/10, 126/11, 112/12, 19/13, 80/13, 40/14, 69/14, 87/14 i 94/14) u iznosu od 65,00 kuna naplaćena je i poništena na podnesku.

Službena osoba: Ivan Borčić
stručni referent za katastarske poslove



REPUBLIKA HRVATSKA
DRŽAVNA GEODETSKA UPRAVA
PODRUČNI URED ZA KATASTAR SPLIT
ISPOSTAVA ZA KATASTAR NEKRENTINA VIS

KLASA: 935-07/16-01/259
URBROJ: 541-26-02-03/3-16-3
VIS, 17.11.2016

IZVOD IZ POSJEDOVNOG LISTA

Katastarska općina: KOMIŽA (Mbr. 332755)

Posjedovni list: 908

Udio	Prezime i ime odnosno tvrtka ili naziv, prebivalište odnosno sjedište upisane osobe	OIB
3/48	ANTICA MARDEŠIĆ, SAN PEDRO, W17TH STR.340, SAD	
4/48	MATE MARDEŠIĆ, RIVA 1, KOMIŽA	16858213634
3/48	ANDRIJA MARDEŠIĆ, IRVINE, CHERBURG 15211, SAD	70712427744
3/48	PERINA MARDEŠIĆ, SAN PEDRO, W16TH STR.340, SAD	99487816961
9/48	NIKOLA ZANKI, ULICA ZRINSKO-FRANKOPANSK 29, KOMIŽA	52866062758
8/48	PERINA VIDOVIĆ, TRONDHEIMSKA 5, SPLIT	
4/48	MARGA FELANDA, NEPOZNATA, SAD	
4/48	IVKA MARINKOVIĆ, NEPOZNATA, SAD	
10/48	"MODRA ŠPILJA" D.D. ZA HOT.UGOST.I TURIZ., RIBARSKA 72, KOMIŽA	

Podaci o katastarskim česticama

Zgr	Dio	Broj katastarske čestice	Adresa katastarske čestice/Način uporabe katastarske čestice/Način uporabe zgrade, naziv zgrade, kućni broj zgrade	Površina/m ²	Broj D.L.	Posebni pravni režimi	Primjedba
*		549	VELA BANDA	40	15		
			KUĆA, VELA BANDA	40			
Ukupna površina katastarskih čestica				40			

Ostale katastarske čestice su kao nepotrebne ispuštene.

NAPOMENA: Ovaj izvod iz posjedovnog lista nije dokaz o vlasništvu na katastarskim česticama upisanim u posjedovnom listu.

Upravna pristojba prema Tar. br. 1, Tar. br. 56 Zakona o upravnim pristojbama (»Narodne novine«, br. 8/96, 77/96, 95/97, 131/97, 68/98, 66/99, 145/99, 116/00, 163/03, 17/04, 110/04, 141/04, 150/05, 153/05, 129/06, 117/07, 25/08, 60/08, 20/10, 69/10, 126/11, 112/12, 19/13, 80/13, 40/14, 69/14, 87/14 i 94/14) u iznosu od 65,00 kuna naplaćena je i poništena na podnesku.

Službena osoba: Ivan Borčić
stručni/referent za katastarske poslove

KLASA: 935-06/16-01/309
URBROJ: 541-26-02-03/1-16-2
VIS, 17.11.2016.

IZVOD IZ KATASTRASKOG PLANA

Mjerilo 1:1000
Izvorno mjerilo 1:2880



Upravna pristojba prema tar. br. 1, tar. br. 55 Zakona o upravnim pristojbama (»Narodne novine«, br. 8/96, 77/96, 95/97, 131/97, 68/98, 66/99, 145/99, 116/00, 163/03, 17/04, 110/04, 141/04, 150/05, 153/05, 129/06, 117/07, 25/08, 60/08, 20/10, 69/10, 126/11, 112/12, 19/13, 80/13, 40/14, 69/14, 87/14 i 94/14) u iznosu od 40,00 kuna naplaćena je i poništena na podnesku.

Službena osoba: Rajko Radišić, ing.geod.
vodiitelj ispostave



REPUBLIKA HRVATSKA
DRŽAVNA GEODETSKA UPRAVA
PODRUČNI URED ZA KATASTAR SPLIT
ISPOSTAVA ZA KATASTAR NEKRENTINA VIS

KLASA: 935-07/16-01/266
URBROJ: 541-26-02-03/3-16-2
VIS, 17.11.2016

PRIJEPIS POSJEDOVNOG LISTA

Katastarska općina: KOMIŽA (Mbr. 332755)

Posjedovni list: 983

Udio	Prezime i ime odnosno tvrtka ili naziv, prebivalište odnosno sjedište upisane osobe	OIB
1/1	ZDRAVSTVENA STANICA VIS, POLJ.SV.DUHA, VIS	

Podaci o katastarskim česticama

Zgr	Dio	Broj katastarske čestice	Adresa katastarske čestice/Način uporabe katastarske čestice/Način uporabe zgrade, naziv zgrade, kućni broj zgrade	Površina/ m2	Broj D.L.	Posebni pravni režimi	Primjedba
		223/1	VRH GOSPE	1062	10		
			VOĆNJAK	500			
			DVORIŠTE	562			
		223/2	VRH GOSPE	1669	10		
			DVORIŠTE	1069			
			VOĆNJAK	600			
		223/3	VRH GOSPE	190	10		
			KUĆA, VRH GOSPE	28			
			DVORIŠTE	162			
		223/4	VRH GOSPE	106	10		
			PROLAZ	106			
		223/5	VRH GOSPE	196	10		
			DVORIŠTE	196			
Ukupna površina katastarskih čestica				3223			

NAPOMENA: Ovaj prijepis posjedovnog lista nije dokaz o vlasništvu na katastarskim česticama upisanim u posjedovnom listu.

Upravna pristojba prema Tar. br. 1, Tar. br. 56 Zakona o upravnim pristojbama (»Narodne novine«, br. 8/96, 77/96, 95/97, 131/97, 68/98, 66/99, 145/99, 116/00, 163/03, 17/04, 110/04, 141/04, 150/05, 153/05, 129/06, 117/07, 25/08, 60/08, 20/10, 69/10, 126/11, 112/12, 19/13, 80/13, 40/14, 69/14, 87/14 i 94/14) u iznosu od 65,00 kuna naplaćena je i poništena na podnesku.

Službena osoba: Ivan Borčić
stručni referent za katastarske poslove



REPUBLIKA HRVATSKA
DRŽAVNA GEODETSKA UPRAVA
PODRUČNI URED ZA KATASTAR SPLIT
ISPOSTAVA ZA KATASTAR NEKRENTINA VIS

KLASA: 935-07/16-01/266
URBROJ: 541-26-02-03/3-16-3
VIS, 17.11.2016

IZVOD IZ POSJEDOVNOG LISTA

Katastarska općina: KOMIŽA (Mbr. 332755)

Posjedovni list: 990

Udio	Prezime i ime odnosno tvrtka ili naziv, prebivalište odnosno sjedište upisane osobe	OIB
1/1	GRAD KOMIŽA, KOMIŽA, HRVATSKIH MUČENIKA 9	

Podaci o katastarskim česticama

Zgr	Dio	Broj katastarske čestice	Adresa katastarske čestice/Način uporabe katastarske čestice/Način uporabe zgrade, naziv zgrade, kućni broj zgrade	Površina/m ²	Broj D.L.	Posebni pravni režimi	Primjedba
*		1492	SELO	176	15		
			KUĆA, SELO	176			
Ukupna površina katastarskih čestica				176			

Ostale katastarske čestice su kao nepotrebne ispuštene.

NAPOMENA: Ovaj izvod iz posjedovnog lista nije dokaz o vlasništvu na katastarskim česticama upisanim u posjedovnom listu.

Upravna pristojba prema Tar. br. 1, Tar. br. 56 Zakona o upravnim pristojbama (»Narodne novine«, br. 8/96, 77/96, 95/97, 131/97, 68/98, 66/99, 145/99, 116/00, 163/03, 17/04, 110/04, 141/04, 150/05, 153/05, 129/06, 117/07, 25/08, 60/08, 20/10, 69/10, 126/11, 112/12, 19/13, 80/13, 40/14, 69/14, 87/14 i 94/14) u iznosu od 65,00 kuna naplaćena je i poništena na podnesku.

Službena osoba: Ivan Borčić
stručni referent za katastarske poslove



REPUBLIKA HRVATSKA
DRŽAVNA GEODETSKA UPRAVA
PODRUČNI URED ZA KATASTAR SPLIT
ISPOSTAVA ZA KATASTAR NEKRENTINA VIS

K.o. KOMIŽA

k.č.br.: *1492, 223/1, 223/2, 223/3, 223/4 i druge.

KLASA: 935-06/16-01/312
URBROJ: 541-26-02-03/3-16-2
VIS, 17.11.2016.

IZVOD IZ KATASTARSKOG PLANA

Mjerilo 1:1000
Izvorno mjerilo 1:2880



Upravna pristojba prema tar. br. 1, tar. br. 55 Zakona o upravnim pristojbama (»Narodne novine«, br. 8/96, 77/96, 95/97, 131/97, 68/98, 66/99, 145/99, 116/00, 163/03, 17/04, 110/04, 141/04, 150/05, 153/05, 129/06, 117/07, 25/08, 60/08, 20/10, 69/10, 126/11, 112/12, 19/13, 80/13, 40/14, 69/14, 87/14 i 94/14) u iznosu od 40,00 kuna naplaćena je i poništena na podnesku.

Službena osoba: Ivan Borčić
stručni referent za katastarske poslove

Borčić



REPUBLIKA HRVATSKA
DRŽAVNA GEODETSKA UPRAVA
PODRUČNI URED ZA KATASTAR SPLIT
ISPOSTAVA ZA KATASTAR NEKRENTINA VIS

KLASA: 935-07/16-01/260
URBROJ: 541-26-02-03/3-16-3
VIS, 17.11.2016

IZVOD IZ POSJEDOVNOG LISTA

Katastarska općina: KOMIŽA (Mbr. 332755)

Posjedovni list: 1090

Udio	Prezime i ime odnosno tvrtka ili naziv, prebivalište odnosno sjedište upisane osobe	OIB
1/1	"MODRA ŠPILJA"D.D.ZA HOT.UGOST.I TURIZ., RIBARSKA 72, KOMIŽA	

Podaci o katastarskim česticama


Zgr	Dio	Broj katastarske čestice	Adresa katastarske čestice/Način uporabe katastarske čestice/Način uporabe zgrade, naziv zgrade, kućni broj zgrade	Površina/m2	Broj D.L.	Posebni pravni režimi	Primjedba
		222/8	POD GOSPU	535	10		
			HOTEL, POD GOSPU	231			
			DVORIŠTE	304			
Ukupna površina katastarskih čestica				535			

Ostale katastarske čestice su kao nepotrebne ispuštene.

NAPOMENA: Ovaj izvod iz posjedovnog lista nije dokaz o vlasništvu na katastarskim česticama upisanim u posjedovnom listu.

Upravna pristojba prema Tar. br. 1, Tar. br. 56 Zakona o upravnim pristojbama (»Narodne novine«, br. 8/96, 77/96, 95/97, 131/97, 68/98, 66/99, 145/99, 116/00, 163/03, 17/04, 110/04, 141/04, 150/05, 153/05, 129/06, 117/07, 25/08, 60/08, 20/10, 69/10, 126/11, 112/12, 19/13, 80/13, 40/14, 69/14, 87/14 i 94/14) u iznosu od 65,00 kuna naplaćena je i poništena na podnesku.

Službena osoba: Ivan Borčić
stručni referent za katastarske poslove



REPUBLIKA HRVATSKA
DRŽAVNA GEODETSKA UPRAVA
PODRUČNI URED ZA KATASTAR SPLIT
ISPOSTAVA ZA KATASTAR NEKRENTINA VIS

KLASA: 935-07/16-01/260
URBROJ: 541-26-02-03/3-16-2
VIS, 17.11.2016

IZVOD IZ POSJEDOVNOG LISTA

Katastarska općina: KOMIŽA (Mbr. 332755)

Posjedovni list: 990

Udio	Prezime i ime odnosno tvrtka ili naziv, prebivalište odnosno sjedište upisane osobe	OIB
1/1	GRAD KOMIŽA, KOMIŽA, HRVATSKIH MUČENIKA 9	

Podaci o katastarskim česticama

Zgr	Dio	Broj katastarske čestice	Adresa katastarske čestice/Način uporabe katastarske čestice/Način uporabe zgrade, naziv zgrade, kućni broj zgrade	Površina/m ²	Broj D.L.	Posebni pravni režimi	Primjedba
		222/7	POD GOSPU	124	10		
			KUĆA, POD GOSPU	34			
			ORANICA	90			
Ukupna površina katastarskih čestica				124			

Ostale katastarske čestice su kao nepotrebne ispuštene.

NAPOMENA: Ovaj izvod iz posjedovnog lista nije dokaz o vlasništvu na katastarskim česticama upisanim u posjedovnom listu.

Upravna pristojba prema Tar. br. 1, Tar. br. 56 Zakona o upravnim pristojbama (»Narodne novine«, br. 8/96, 77/96, 95/97, 131/97, 68/98, 66/99, 145/99, 116/00, 163/03, 17/04, 110/04, 141/04, 150/05, 153/05, 129/06, 117/07, 25/08, 60/08, 20/10, 69/10, 126/11, 112/12, 19/13, 80/13, 40/14, 69/14, 87/14 i 94/14) u iznosu od 65,00 kuna naplaćena je i poništena na podnesku.

Službena osoba: Ivan Borčić
stručni referent za katastarske poslove



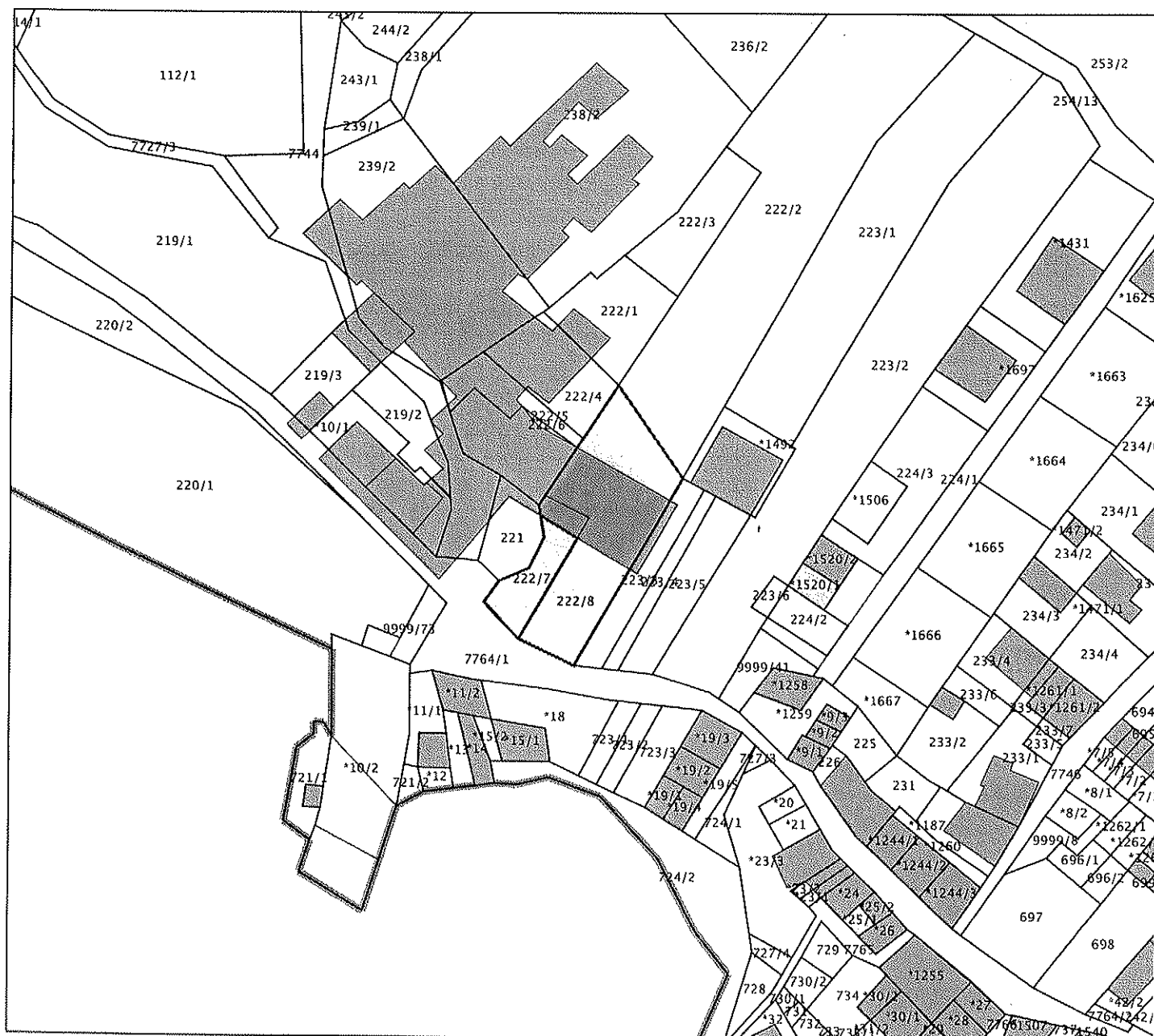
REPUBLIKA HRVATSKA
DRŽAVNA GEODETSKA UPRAVA
PODRUČNI URED ZA KATASTAR SPLIT
ISPOSTAVA ZA KATASTAR NEKRENTINA VIS

K.o. KOMIŽA
k.č.br.: 222/7, 222/8

KLASA: 935-06/16-01/306
URBROJ: 541-26-02-03/1-16-2
VIS, 17.11.2016.


IZVOD IZ KATASTARSKOG PLANA

Mjerilo 1:1000
Izvorno mjerilo 1:2880



Upravna pristojba prema tar. br. 1, tar. br. 55 Zakona o upravnim pristojbama (»Narodne novine«, br. 8/96, 77/96, 95/97, 131/97, 68/98, 66/99, 145/99, 116/00, 163/03, 17/04, 110/04, 141/04, 150/05, 153/05, 129/06, 117/07, 25/08, 60/08, 20/10, 69/10, 126/11, 112/12, 19/13, 80/13, 40/14, 69/14, 87/14 i 94/14) u iznosu od 40,00 kuna naplaćena je i poništena na podnesku.

Službena osoba: Rajko Radišić, ing.geod.
voditelj ispostave



REPUBLIKA HRVATSKA
DRŽAVNA GEODETSKA UPRAVA
PODRUČNI URED ZA KATASTAR SPLIT
ISPOSTAVA ZA KATASTAR NEKRENTINA VIS

KLASA: 935-07/16-01/261
URBROJ: 541-26-02-03/3-16-2
VIS, 17.11.2016

IZVOD IZ POSJEDOVNOG LISTA

Katastarska općina: KOMIŽA (Mbr. 332755)

Posjedovni list: 1017

Udio	Prezime i ime odnosno tvrtka ili naziv, prebivalište odnosno sjedište upisane osobe	OIB
1/1	LIZETA STANOJEVIĆ, CALIFORNIA, SAD	

Podaci o katastarskim česticama

Zgr	Dio	Broj katastarske čestice	Adresa katastarske čestice/Način uporabe katastarske čestice/Način uporabe zgrade, naziv zgrade, kućni broj zgrade	Površina/m ²	Broj D.L.	Posebni pravni režimi	Primjedba
	D	221	POD GOSPU	30	10		
			DVORIŠTE	30			
Ukupna površina katastarskih čestica				30			

Ostale katastarske čestice su kao nepotrebne ispuštene.

NAPOMENA: Ovaj izvod iz posjedovnog lista nije dokaz o vlasništvu na katastarskim česticama upisanim u posjedovnom listu.

Upravna pristojba prema Tar. br. 1, Tar. br. 56 Zakona o upravnim pristojbama (»Narodne novine«, br. 8/96, 77/96, 95/97, 131/97, 68/98, 66/99, 145/99, 116/00, 163/03, 17/04, 110/04, 141/04, 150/05, 153/05, 129/06, 117/07, 25/08, 60/08, 20/10, 69/10, 126/11, 112/12, 19/13, 80/13, 40/14, 69/14, 87/14 i 94/14) u iznosu od 65,00 kuna naplaćena je i poništena na podnesku.

Službena osoba: Ivan Borčić
stručni referent za katastarske poslove



REPUBLIKA HRVATSKA
DRŽAVNA GEODETSKA UPRAVA
PODRUČNI URED ZA KATASTAR SPLIT
ISPOSTAVA ZA KATASTAR NEKRENTINA VIS

KLASA: 935-07/16-01/261
URBROJ: 541-26-02-03/3-16-3
VIS, 17.11.2016

IZVOD IZ POSJEDOVNOG LISTA

Katastarska općina: KOMIŽA (Mbr. 332755)

Posjedovni list: 1041

Udio	Prezime i ime odnosno tvrtka ili naziv, prebivalište odnosno sjedište upisane osobe	OIB
1/1	TONINA MARINKOVIĆ, KOMIŽA, KOMIŽA	

Podaci o katastarskim česticama

Zgr	Dio	Broj katastarske čestice	Adresa katastarske čestice/Način uporabe katastarske čestice/Način uporabe zgrade, naziv zgrade, kućni broj zgrade	Površina/m ²	Broj D.L.	Posebni pravni režimi	Primjedba
	D	221	POD GOSPU	30	10		
			ORANICA	30			
Ukupna površina katastarskih čestica				30			

Ostale katastarske čestice su kao nepotrebne ispuštene.

NAPOMENA: Ovaj izvod iz posjedovnog lista nije dokaz o vlasništvu na katastarskim česticama upisanim u posjedovnom listu.

Upravna pristojba prema Tar. br. 1, Tar. br. 56 Zakona o upravnim pristojbama (»Narodne novine«, br. 8/96, 77/96, 95/97, 131/97, 68/98, 66/99, 145/99, 116/00, 163/03, 17/04, 110/04, 141/04, 150/05, 153/05, 129/06, 117/07, 25/08, 60/08, 20/10, 69/10, 126/11, 112/12, 19/13, 80/13, 40/14, 69/14, 87/14 i 94/14) u iznosu od 65,00 kuna naplaćena je i poništena na podnesku.

Službena osoba: Ivan Borčić
stručni referent za katastarske poslove



REPUBLIKA HRVATSKA
DRŽAVNA GEODETSKA UPRAVA
PODRUČNI URED ZA KATASTAR SPLIT
ISPOSTAVA ZA KATASTAR NEKRENTINA VIS

KLASA: 935-07/16-01/261
URBROJ: 541-26-02-03/3-16-4
VIS, 17.11.2016

IZVOD IZ POSJEDOVNOG LISTA

Katastarska općina: KOMIŽA (Mbr. 332755)

Posjedovni list: 513

Udio	Prezime i ime odnosno tvrtka ili naziv, prebivalište odnosno sjedište upisane osobe	OIB
1/1	ANDRIJA MARINKOVIĆ, ULICA SAN PEDRA, KOMIŽA	28515376963

Podaci o katastarskim česticama

Zgr	Dio	Broj katastarske čestice	Adresa katastarske čestice/Način uporabe katastarske čestice/Način uporabe zgrade, naziv zgrade, kućni broj zgrade	Površina/m ²	Broj D.L.	Posebni pravni režimi	Primjedba
	D	221	POD GOSPU	30	10		
			DVORIŠTE	30			
Ukupna površina katastarskih čestica				30			

Ostale katastarske čestice su kao nepotrebne ispuštene.

NAPOMENA: Ovaj izvod iz posjedovnog lista nije dokaz o vlasništvu na katastarskim česticama upisanim u posjedovnom listu.

Upravna pristojba prema Tar. br. 1, Tar. br. 56 Zakona o upravnim pristojbama (»Narodne novine«, br. 8/96, 77/96, 95/97, 131/97, 68/98, 66/99, 145/99, 116/00, 163/03, 17/04, 110/04, 141/04, 150/05, 153/05, 129/06, 117/07, 25/08, 60/08, 20/10, 69/10, 126/11, 112/12, 19/13, 80/13, 40/14, 69/14, 87/14 i 94/14) u iznosu od 65,00 kuna naplaćena je i poništena na podnesku.

Službena osoba: Ivan Borčić
stručni referent za katastarske poslove



REPUBLIKA HRVATSKA
DRŽAVNA GEODETSKA UPRAVA
PODRUČNI URED ZA KATASTAR SPLIT
ISPOSTAVA ZA KATASTAR NEKRENTINA VIS

KLASA: 935-07/16-01/261
URBROJ: 541-26-02-03/3-16-5
VIS, 17.11.2016

IZVOD IZ POSJEDOVNOG LISTA

Katastarska općina: KOMIŽA (Mbr. 332755)

Posjedovni list: 524

Udio	Prezime i ime odnosno tvrtka ili naziv, prebivalište odnosno sjedište upisane osobe	OIB
1/1	KATICA MARINKOVIĆ, ULICA ANDRIJE VITALJIĆA 21, KOMIŽA	

Podaci o katastarskim česticama

Zgr	Dio	Broj katastarske čestice	Adresa katastarske čestice/Način uporabe katastarske čestice/Način uporabe zgrade, naziv zgrade, kućni broj zgrade	Površina/m ²	Broj D.L.	Posebni pravni režimi	Primjedba
	D	221	POD GOSPU	29	10		
			KUĆA, POD GOSPU	17			
			DVORIŠTE	12			
Ukupna površina katastarskih čestica				29			


Ostale katastarske čestice su kao nepotrebne ispuštene.

NAPOMENA: Ovaj izvod iz posjedovnog lista nije dokaz o vlasništvu na katastarskim česticama upisanim u posjedovnom listu.

Upravna pristojba prema Tar. br. 1, Tar. br. 56 Zakona o upravnim pristojbama (»Narodne novine«, br. 8/96, 77/96, 95/97, 131/97, 68/98, 66/99, 145/99, 116/00, 163/03, 17/04, 110/04, 141/04, 150/05, 153/05, 129/06, 117/07, 25/08, 60/08, 20/10, 69/10, 126/11, 112/12, 19/13, 80/13, 40/14, 69/14, 87/14 i 94/14) u iznosu od 65,00 kuna naplaćena je i poništena na podnesku.

Službena osoba: Ivan Borčić
stručni referent za katastarske poslove

K.o. KOMIŽA
k.č.br.: *10/2 , 721/1 , 721/2



REPUBLIKA HRVATSKA
DRŽAVNA GEODETSKA UPRAVA
PODRUČNI URED ZA KATASTAR SPLIT
ISPOSTAVA ZA KATASTAR NEKRENTINA VIS

KLASA: 935-07/16-01/264
URBROJ: 541-26-02-03/3-16-2
VIS, 17.11.2016

IZVOD IZ POSJEDOVNOG LISTA

Katastarska općina: KOMIŽA (Mbr. 332755)

Posjedovni list: 592

Udio	Prezime i ime odnosno tvrtka ili naziv, prebivalište odnosno sjedište upisane osobe	OIB
1/1	ANTUN PEČARIĆ, PENICA 6, KOMIŽA	

Podaci o katastarskim česticama


Zgr	Dio	Broj katastarske čestice	Adresa katastarske čestice/Način uporabe katastarske čestice/Način uporabe zgrade, naziv zgrade, kućni broj zgrade	Površina/ m2	Broj D.L.	Posebni pravni režimi	Primjedba
		7125/1	PORAT	1273	34		
			KUĆA, PORAT	18			
			PAŠNJAK	600			
			DVORIŠTE	655			
Ukupna površina katastarskih čestica				' 1273			

Ostale katastarske čestice su kao nepotrebne ispuštene.

NAPOMENA: Ovaj izvod iz posjedovnog lista nije dokaz o vlasništvu na katastarskim česticama upisanim u posjedovnom listu.

Upravna pristojba prema Tar. br. 1, Tar. br. 56 Zakona o upravnim pristojbama (»Narodne novine«, br. 8/96, 77/96, 95/97, 131/97, 68/98, 66/99, 145/99, 116/00, 163/03, 17/04, 110/04, 141/04, 150/05, 153/05, 129/06, 117/07, 25/08, 60/08, 20/10, 69/10, 126/11, 112/12, 19/13, 80/13, 40/14, 69/14, 87/14 i 94/14) u iznosu od 65,00 kuna naplaćena je i poništena na podnesku.

Službena osoba: Ivan Borčić
stručni referent za katastarske poslove



REPUBLIKA HRVATSKA
DRŽAVNA GEODETSKA UPRAVA
PODRUČNI URED ZA KATASTAR SPLIT
ISPOSTAVA ZA KATASTAR NEKRENTINA VIS

KLASA: 935-07/16-01/264
URBROJ: 541-26-02-03/3-16-3
VIS, 17.11.2016

IZVOD IZ POSJEDOVNOG LISTA

Katastarska općina: KOMIŽA (Mbr. 332755)

Posjedovni list: 667

Udio	Prezime i ime odnosno tvrtka ili naziv, prebivalište odnosno sjedište upisane osobe	OIB
I/I	FRANJO STANOJEVIĆ, LJUBLJANA POKOPALIŠKA 43, SLOVENIJA	

Podaci o katastarskim česticama


Zgr	Dio	Broj katastarske čestice	Adresa katastarske čestice/Način uporabe katastarske čestice/Način uporabe zgrade, naziv zgrade, kućni broj zgrade	Površina/m2	Broj D.L.	Posebni pravni režimi	Primjedba
	D	7125/2	PORAT	278	34		
			KUĆA, PORAT	22			
			VINOGRAD	122			
			DVORIŠTE	134			
Ukupna površina katastarskih čestica				278			

Ostale katastarske čestice su kao nepotrebne ispuštene.

NAPOMENA: Ovaj izvod iz posjedovnog lista nije dokaz o vlasništvu na katastarskim česticama upisanim u posjedovnom listu.

Upravna pristojba prema Tar. br. 1, Tar. br. 56 Zakona o upravnim pristojbama (»Narodne novine«, br. 8/96, 77/96, 95/97, 131/97, 68/98, 66/99, 145/99, 116/00, 163/03, 17/04, 110/04, 141/04, 150/05, 153/05, 129/06, 117/07, 25/08, 60/08, 20/10, 69/10, 126/11, 112/12, 19/13, 80/13, 40/14, 69/14, 87/14 i 94/14) u iznosu od 65,00 kuna naplaćena je i poništena na podnesku.

Službena osoba: Ivan Borčić
stručni referent za katastarske poslove



REPUBLIKA HRVATSKA
DRŽAVNA GEODETSKA UPRAVA
PODRUČNI URED ZA KATASTAR SPLIT
ISPOSTAVA ZA KATASTAR NEKRENTINA VIS

KLASA: 935-07/16-01/264
URBROJ: 541-26-02-03/3-16-4
VIS, 17.11.2016

IZVOD IZ POSJEDOVNOG LISTA

Katastarska općina: KOMIŽA (Mbr. 332755)

Posjedovni list: 669

Udio	Prezime i ime odnosno tvrtka ili naziv, prebivalište odnosno sjedište upisane osobe	OIB
1/2	FRANJO STANOJEVIĆ, LJUBLJANA POKOPALIŠKA 43, SLOVENIJA	
1/2	SILVO STANOJEVIĆ, MILPITAS,CALIFORNIA 95035 641 CLAUSER DR., SAD	

Podaci o katastarskim česticama


Zgr	Dio	Broj katastarske čestice	Adresa katastarske čestice/Način uporabe katastarske čestice/Način uporabe zgrade, naziv zgrade, kućni broj zgrade	Površina/m ²	Broj D.L.	Posebni pravni režimi	Primjedba
	D	7125/2	PORAT	278	34		
			PAŠNJAK	100			
			ORANICA	100			
			gomila	78			
Ukupna površina katastarskih čestica				278			

Ostale katastarske čestice su kao nepotrebne ispuštene.

NAPOMENA: Ovaj izvod iz posjedovnog lista nije dokaz o vlasništvu na katastarskim česticama upisanim u posjedovnom listu.

Upravna pristojba prema Tar. br. I, Tar. br. 56 Zakona o upravnim pristojbama (»Narodne novine«, br. 8/96, 77/96, 95/97, 131/97, 68/98, 66/99, 145/99, 116/00, 163/03, 17/04, 110/04, 141/04, 150/05, 153/05, 129/06, 117/07, 25/08, 60/08, 20/10, 69/10, 126/11, 112/12, 19/13, 80/13, 40/14, 69/14, 87/14 i 94/14) u iznosu od 65,00 kuna naplaćena je i poništena na podnesku.

Službena osoba: Ivan Borčić
stručni referent za katastarske poslove



REPUBLIKA HRVATSKA
DRŽAVNA GEODETSKA UPRAVA
PODRUČNI URED ZA KATASTAR SPLIT
ISPOSTAVA ZA KATASTAR NEKRENTINA VIS

KLASA: 935-07/16-01/264
URBROJ: 541-26-02-03/3-16-5
VIS, 17.11.2016

IZVOD IZ POSJEDOVNOG LISTA

Katastarska općina: KOMIŽA (Mbr. 332755)

Posjedovni list: 992

Udio	Prezime i ime odnosno tvrtka ili naziv, prebivalište odnosno sjedište upisane osobe	OIB
1/1	JAVNO DOBRO PUTEVI, NEPOZNATA, VIS	

Podaci o katastarskim česticama

Zgr	Dio	Broj katastarske čestice	Adresa katastarske čestice/Način uporabe katastarske čestice/Način uporabe zgrade, naziv zgrade, kućni broj zgrade	Površina/m ²	Broj D.L.	Posebni pravni režimi	Primjedba
		7710	KOMIŽA	1024	34		
			KUĆA, KOMIŽA	146			
			PUT	878			
Ukupna površina katastarskih čestica				1024			

Ostale katastarske čestice su kao nepotrebne ispuštene.

NAPOMENA: Ovaj izvod iz posjedovnog lista nije dokaz o vlasništvu na katastarskim česticama upisanim u posjedovnom listu.

Upravna pristojba prema Tar. br. 1, Tar. br. 56 Zakona o upravnim pristojbama (»Narodne novine«, br. 8/96, 77/96, 95/97, 131/97, 68/98, 66/99, 145/99, 116/00, 163/03, 17/04, 110/04, 141/04, 150/05, 153/05, 129/06, 117/07, 25/08, 60/08, 20/10, 69/10, 126/11, 112/12, 19/13, 80/13, 40/14, 69/14, 87/14 i 94/14) u iznosu od 65,00 kuna naplaćena je i poništena na podnesku.

Službena osoba: Ivan Borčić
stručni referent za katastarske poslove



REPUBLIKA HRVATSKA
DRŽAVNA GEODETSKA UPRAVA
PODRUČNI URED ZA KATASTAR SPLIT
ISPOSTAVA ZA KATASTAR NEKRENTINA VIS

KLASA: 935-07/16-01/264
URBROJ: 541-26-02-03/3-16-6
VIS, 17.11.2016

IZVOD IZ POSJEDOVNOG LISTA

Katastarska općina: KOMIŽA (Mbr. 332755)

Posjedovni list: 596

Udio	Prezime i ime odnosno tvrtka ili naziv, prebivalište odnosno sjedište upisane osobe	OIB
1/1	VIKTORIJA PEČARIĆ, POTOK 81, BIŠEVO	

Podaci o katastarskim česticama

Zgr	Dio	Broj katastarske čestice	Adresa katastarske čestice/Način uporabe katastarske čestice/Način uporabe zgrade, naziv zgrade, kućni broj zgrade	Površina/m2	Broj D.L.	Posebni pravni režimi	Primjedba
*		1066/2	O. BIŠEVO	97	34		
			KUĆA, O. BIŠEVO	12			
			RUŠEVINE	85			
			Ukupna površina katastarskih čestica	97			

Ostale katastarske čestice su kao nepotrebne ispuštene.

NAPOMENA: Ovaj izvod iz posjedovnog lista nije dokaz o vlasništvu na katastarskim česticama upisanim u posjedovnom listu.

Upravna pristojba prema Tar. br. 1, Tar. br. 56 Zakona o upravnim pristojbama (»Narodne novine«, br. 8/96, 77/96, 95/97, 131/97, 68/98, 66/99, 145/99, 116/00, 163/03, 17/04, 110/04, 141/04, 150/05, 153/05, 129/06, 117/07, 25/08, 60/08, 20/10, 69/10, 126/11, 112/12, 19/13, 80/13, 40/14, 69/14, 87/14 i 94/14) u iznosu od 65,00 kuna naplaćena je i poništena na podnesku.

Službena osoba: Ivan Borčić
stručni referent za katastarske poslove



REPUBLIKA HRVATSKA
DRŽAVNA GEODETSKA UPRAVA
PODRUČNI URED ZA KATASTAR SPLIT
ISPOSTAVA ZA KATASTAR NEKRENTINA VIS

K.o. KOMIŽA
k.č.br.: *1067

KLASA: 935-06/16-01/313
URBROJ: 541-26-02-03/3-16-2
VIS, 17.11.2016.


IZVOD IZ KATASTARSKOG PLANA

Mjerilo 1:1000
Izvorno mjerilo 1:2880



Upravna pristojba prema tar. br. I, tar. br. 55 Zakona o upravnim pristojbama (»Narodne novine«, br. 8/96, 77/96, 95/97, 131/97, 68/98, 66/99, 145/99, 116/00, 163/03, 17/04, 110/04, 141/04, 150/05, 153/05, 129/06, 117/07, 25/08, 60/08, 20/10, 69/10, 126/11, 112/12, 19/13, 80/13, 40/14, 69/14, 87/14 i 94/14) u iznosu od 40,00 kuna naplaćena je i poništena na podnesku.

Službena osoba: Ivan Borčić
stručni referent za katastarske poslove



REPUBLIKA HRVATSKA
DRŽAVNA GEODETSKA UPRAVA
PODRUČNI URED ZA KATASTAR SPLIT
ISPOSTAVA ZA KATASTAR NEKRENTINA VIS

KLASA: 935-07/16-01/263
URBROJ: 541-26-02-03/3-16-2
VIS, 17.11.2016

IZVOD IZ POSJEDOVNOG LISTA

Katastarska općina: KOMIŽA (Mbr. 332755)

Posjedovni list: 1090

Udio	Prezime i ime odnosno tvrtka ili naziv, prebivalište odnosno sjedište upisane osobe	OIB
1/1	"MODRA ŠPILJA"D.D.ZA HOT.UGOST.I TURIZ., RIBARSKA 72, KOMIŽA	

Podaci o katastarskim česticama

Zgr	Dio	Broj katastarske čestice	Adresa katastarske čestice/Način uporabe katastarske čestice/Način uporabe zgrade, naziv zgrade, kućni broj zgrade	Površina/m ²	Broj D.L.	Posebni pravni režimi	Primjedba
*		538/1	VELA BANDA	72	15		
			ZGRADA	72			
*		538/2	V,BANDA	104	15		
			KUĆA, V,BANDA	104			
Ukupna površina katastarskih čestica				176			

Ostale katastarske čestice su kao nepotrebne ispuštene.

NAPOMENA: Ovaj izvod iz posjedovnog lista nije dokaz o vlasništvu na katastarskim česticama upisanim u posjedovnom listu.

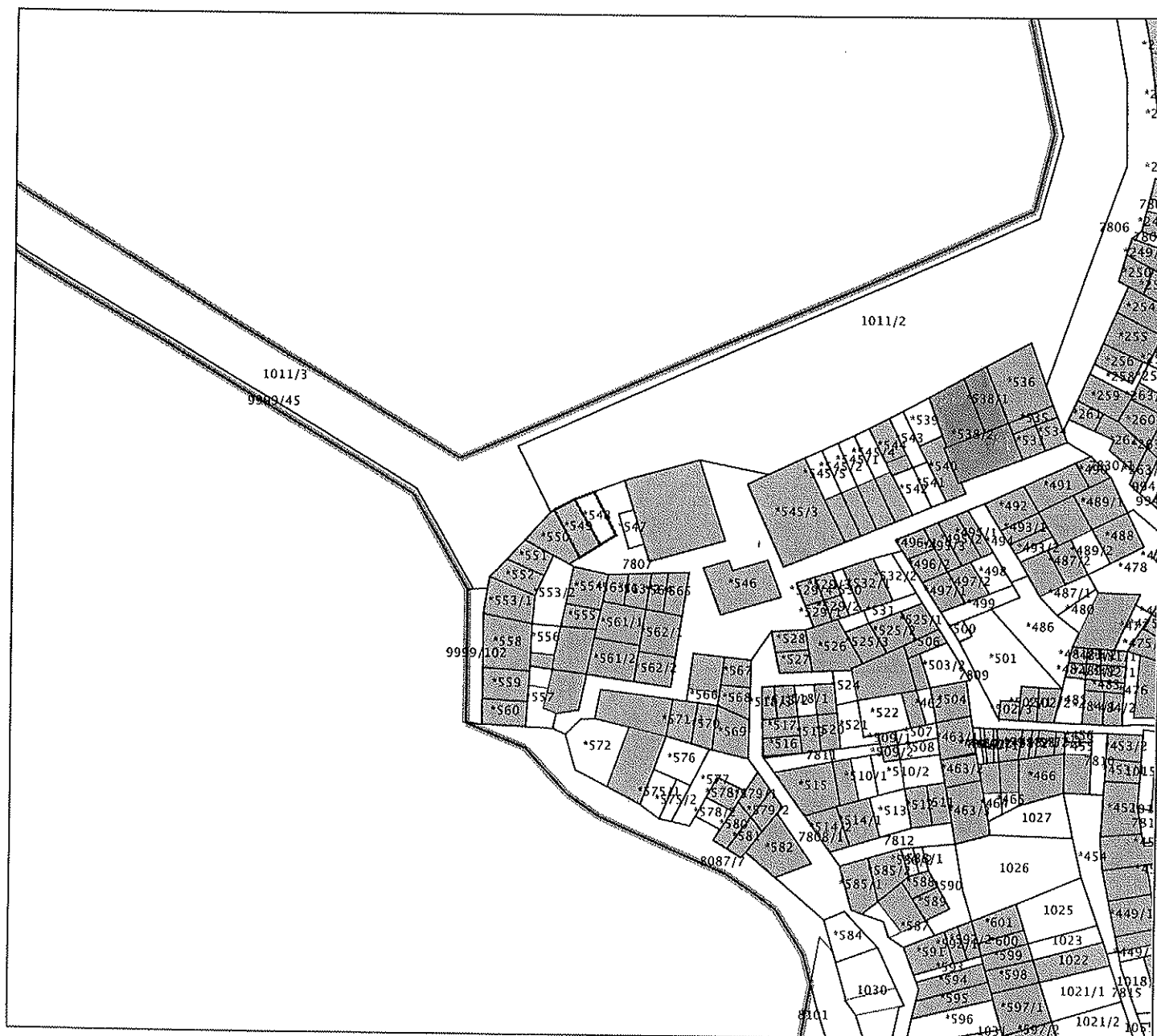
Upravna pristojba prema Tar. br. 1, Tar. br. 56 Zakona o upravnim pristojbama (»Narodne novine«, br. 8/96, 77/96, 95/97, 131/97, 68/98, 66/99, 145/99, 116/00, 163/03, 17/04, 110/04, 141/04, 150/05, 153/05, 129/06, 117/07, 25/08, 60/08, 20/10, 69/10, 126/11, 112/12, 19/13, 80/13, 40/14, 69/14, 87/14 i 94/14) u iznosu od 65,00 kuna naplaćena je i poništena na podnesku.

Službena osoba: Ivan Borčić
stručni referent za katastarske poslove

KLASA: 935-06/16-01/305
URBROJ: 541-26-02-03/1-16-2
VIS, 17.11.2016.


IZVOD IZ KATASTARSKOG PLANA

Mjerilo 1:1000
Izvorno mjerilo 1:2880



Upravna pristojba prema tar. br. 1, tar. br. 55 Zakona o upravnim pristojbama (»Narodne novine«, br. 8/96, 77/96, 95/97, 131/97, 68/98, 66/99, 145/99, 116/00, 163/03, 17/04, 110/04, 141/04, 150/05, 153/05, 129/06, 117/07, 25/08, 60/08, 20/10, 69/10, 126/11, 112/12, 19/13, 80/13, 40/14, 69/14, 87/14 i 94/14) u iznosu od 40,00 kuna naplaćena je i poništena na podnesku.

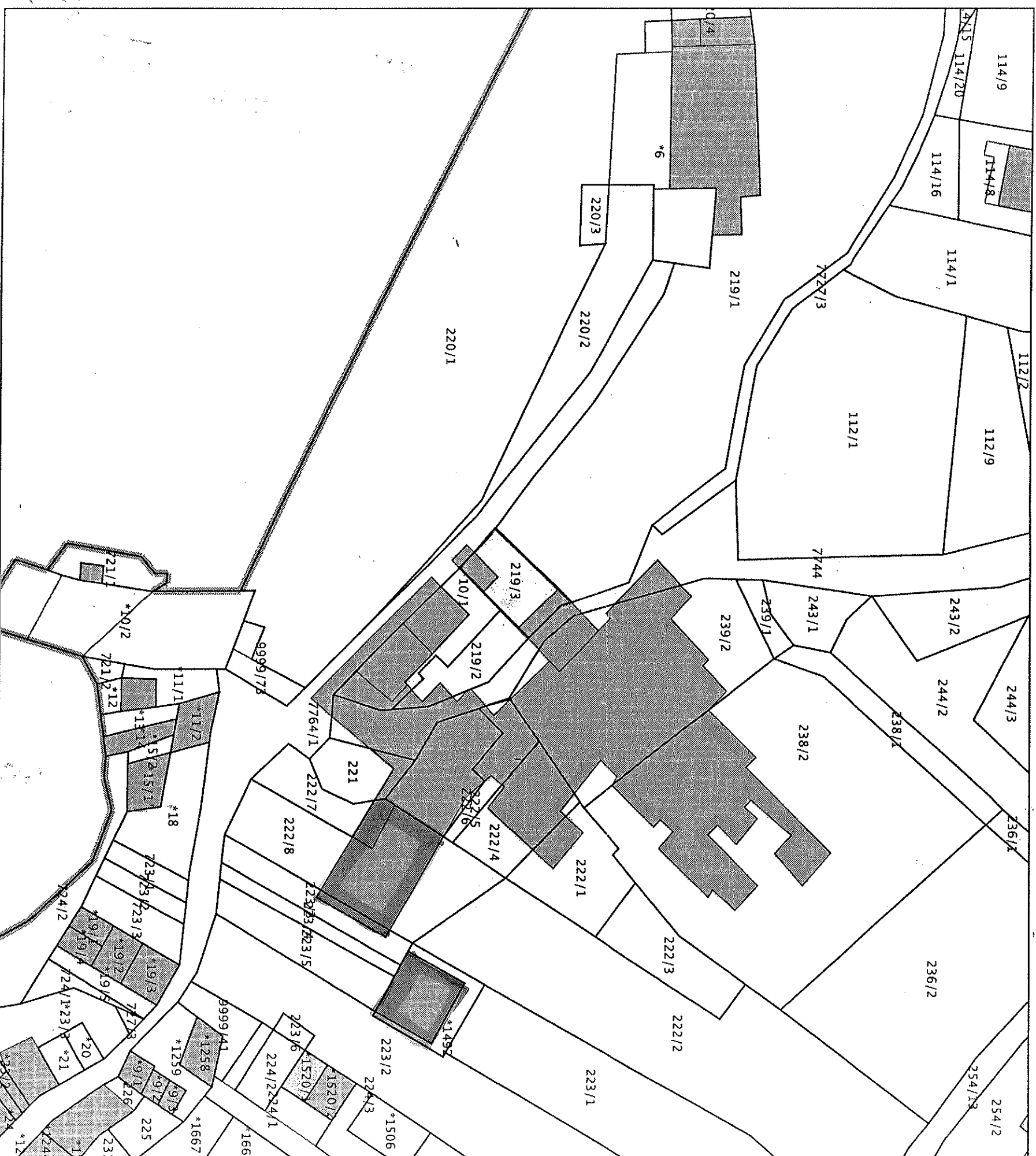
Službena osoba: Rajko Radišić, ing.geod.
voditelj ispostave



k.č.br.: 219/3

KLASA: 935-06/16-01/308
URBROJ: 541-26-02-03/1-16-2
VIS, 17.11.2016.

Mjerilo 1:1000
Izvorno mjerilo 1:2880



Upravna pristojba prema tar. br. 1, tar. br. 55 Zakona o upravnim pristojbama (»Narodne novine«, br. 8/96, 77/96, 95/97, 131/97, 68/98, 66/99, 145/99, 116/00, 163/03, 17/04, 110/04, 141/04, 150/05, 153/05, 129/06, 117/07, 25/08, 60/08, 20/10, 69/10, 126/11, 112/12, 19/13, 80/13, 40/14, 69/14, 87/14 i 94/14) u iznosu od 40,00 kuna naplaćena je i poništena na podnesku.

Službena osoba: Rajko Radšić, ing.geod.
voditelj ispostave

MODRA ŠPIJLA d.d. u stečaju Komiža
UPLATE I ISPLATE U RAZDOBLJU OD 19.09.2014-30.11.2016.

noćenje i polupansion	14.268.739
hrana i piće	2.051.266
najmovi	554.172
praonica	15.572
telefon, Internet	26.539
transferi	23.320
izleti	35.352
UKUPNO UPLATE:	16.974.960
sirovine i materijal za kuhinju i šank	3.241.956
potrošni materijal	149.324
tehnička roba	110.200
sitni inventar	150.050
goriva, maziva, plin	256.002
osn.sredstva-namještaj za sobe, oprema za kuhinju i restoran	206.111
električna energija	743.282
prijevozne usluge, telefon, HRT, poštarina	330.085
tek.održavanje hotela, kotlovnica, liftova, popravci, servisne usluge	601.194
reklama, donacije, sponzorstva, reprezentacija	62.032
odvjetničke usluge, ZAMP, SKDD, informatičke usluge	284.946
komunalne usluge, voda, odvoz smeća, javna površina	430.032
plaće i naknade	6.014.346
dnevnice i putni troškovi	25.625
PDV, boravišna pristojba, porez na potrošnju	1.523.239
osiguranje, bankarske provizije, adm.takse, zdravstveni nadzor	353.122
UKUPNO ISPLATE:	14.481.546